FOTOGRAFIE RIEPILOGATIVE

VISTA TOTALE

VISTA INTERESSATA DA INTERVENTO

SALTO COMPLESSIVO DEL TRATTO FINALE DI
ML.23,41 CON DEFLUSSO ODIERNO INCASSATO IN ROCCIA NON VISIBILE
NON ALTERAZIONI PERCETTIVE IN FASE ANTE E POST OPERA



SALTO COMPLESSIVO DI PARTE DEL TRATTO FINALE DI
ML.5,91 CON ODIERNO DEFLUSSO

POST OPERA DEFLUSSO PERPETUO DI 50 LITRI SECONDO
NON ALTERAZIONI PERCETTIVE IN FASE ANTE E POST OPERA

TRATTO COMPLETAMENTO INCASSATO E NON VISIBILE
NON ALTERAZIONI PERCETTIVE IN FASE ANTE E POST OPERA

SEZIONE 20

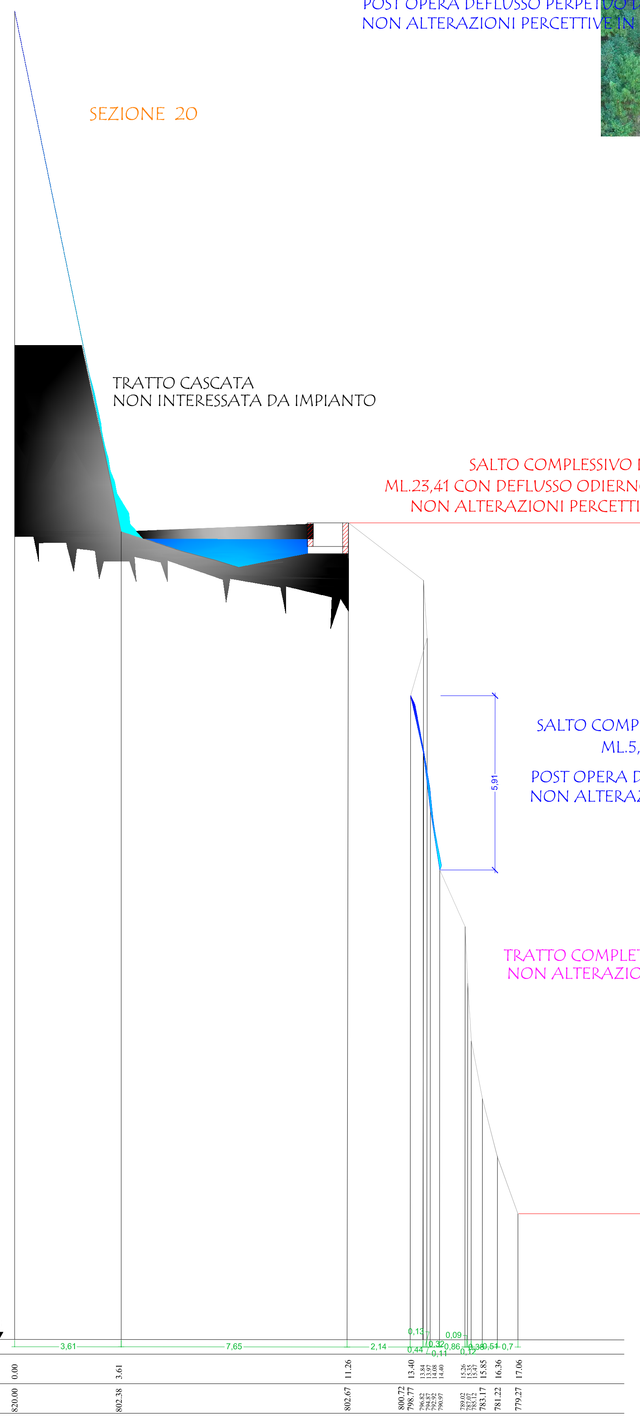

SEZIONE TIPO IN ROCCIA

Sezioni per tratto esterno da vasca carico a sez.3

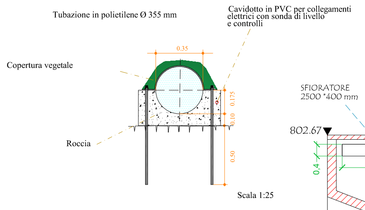

SEZIONE 1

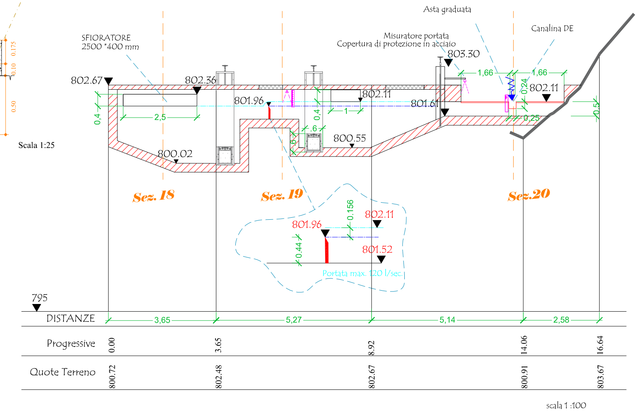

PARTICOLARE RILASCIO DE

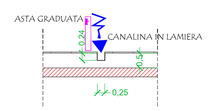

SEZIONE TIPO SCAVO

Sezioni per tratto esterno interrato

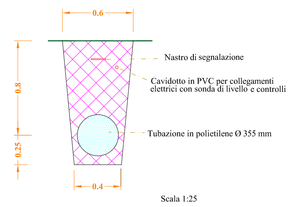

PLANIMETRIA

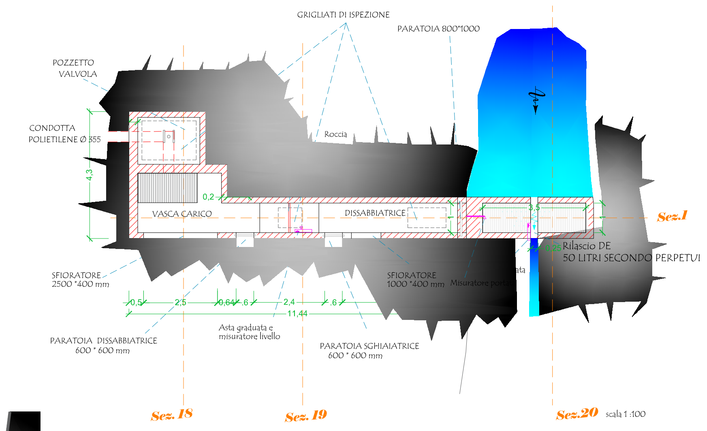

CONTEGGI VOLUMI

SCAVI IN ROCCIA A FILO :
0.5(sez.18+sez.19)*3.55 0.5(11.40+3.00)* 3.55 = mc. 24.12
0.5(sez.19+sez.20)*7.95 0.5(5.00+0.00)* 7.95 = mc. 11.93
Totale = mc. 36.05

RILIEVO ROCCIA STATO FINALE

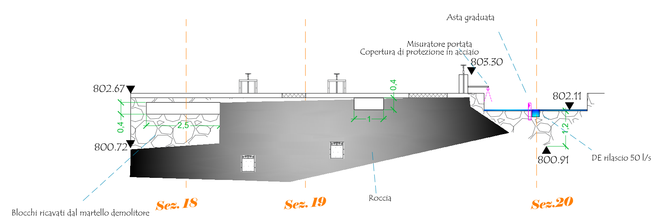

RILIEVO ROCCIA STATO ATTUALE

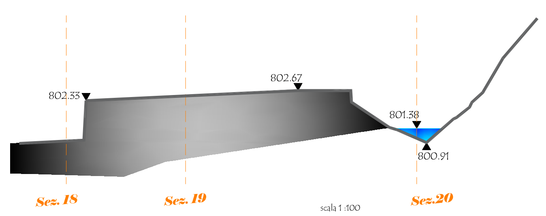

SEZIONE 18

Scavo in roccia mq. 11.40

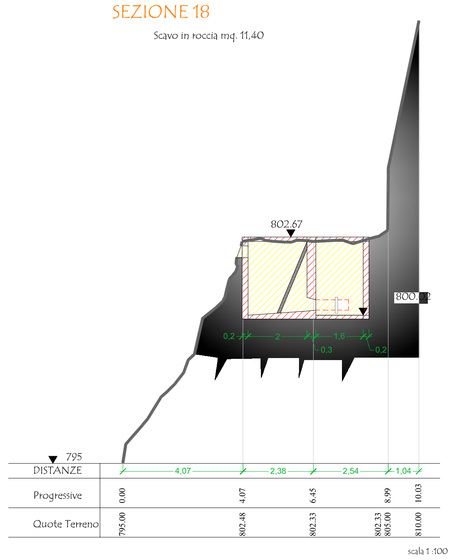

SEZIONE 19

Scavo in roccia mq. 5.00

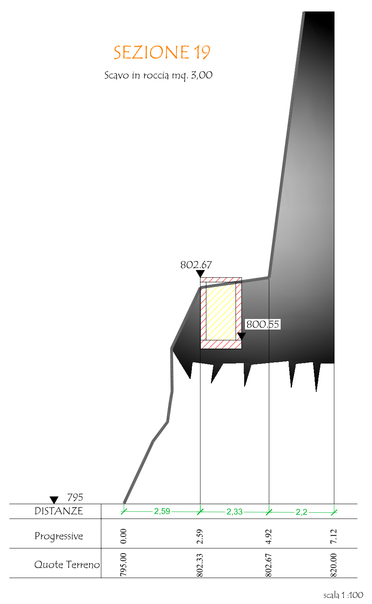

REGIONE PIEMONTE	PROVINCIA DEL VERBANO CUSIO OSSOLA	COMUNE DI PREMIA
DATA 22.04.2024	aggiorn.	I progettisti
ELABORATO N. 3P	UTILIZZAZIONE A FINI ENERGETICI ED AGRICOLI DEL RIO D'ANTIN - PROGETTO PER LA REALIZZAZIONE DI CENTRALE IDROELETTRICA.	
SCALA 1:100	Autorizzazione Unica ai sensi art.12 del D.Lgs.vo n°387/2005	
	TITOLO PAESAGGISTICA OPERA DI PRESA	Il committente
Ingegnere Giulio Ferrino Iscritto all'ordine degli Ingegneri della Provincia del V.C.O. al n° 1019	Architetto Fabio Dalla Bozza Iscritto all'ordine degli Architetti della Provincia di Novara e V.C.O. al n° 1021	

LA RIPRODUZIONE ANCHE PARZIALE DI QUESTO DOCUMENTO E' PERMESSA SOLO CON L'AUTORIZZAZIONE DEL PROGETTISTA